

Otvoriť stránku obce

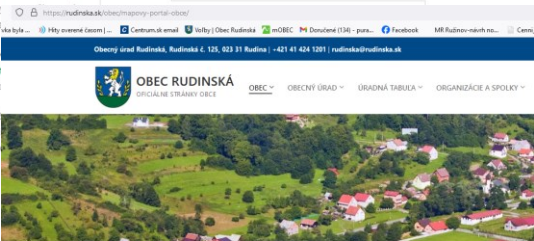
- obec
- mapový portál obce
- otvorí sa stránka mapa

Vitajte v obci Rudinská

Naša obec leží na **Dolných Kysuciach**, v **údolí Rudinského potoka**, na pomedzí Vysokých a Nizkých Javorníkov. **Má prístupnú zástavbu**, no najmä v domnej – severozápadnej časti sa nachádzajú mnohé laz, rozložené v bočných údoliach až po hlavný javornický hrebeň.

Pristup do obce zabezpečuje cesta III/2058, ktorá sa na o... na cestu III. triedy Žilina – Kysucké Nové Mesto. **Okresné** v **8 km** východne, krajské mesto Žilina je 13 km vzdialené juž

V minulosti obec patrila pod farnosť v Nesluši, v roku 1990 postavili vlastný kostol, zasvätený Fatimskej Panne Márii **obec samostatnou farnosťou**, ktorá patrí do Žilinskej diecezie Kysucké Nové mesto.



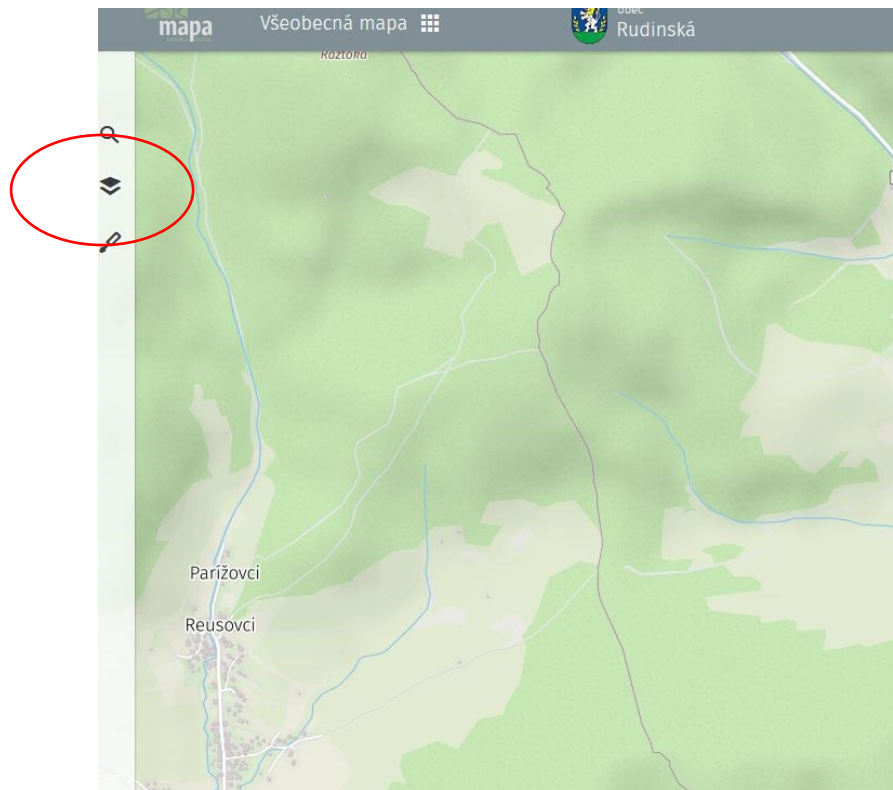
Mapový portál obce

Mapový portál je nástroj, ktorý umožňuje jednoduchú a rýchlu informáciu o vlastných vzťahoch, listoch vlastníctva a službách v obci.

Verejná časť Mapového portálu je k dispozícii pre občanov obce priamo z webovej stránky. Oproti iným bezplatným riešeniam (Mapka, Kapor), obsahuje možnosti vyhľadávania podľa viacerých atribútov (vlastník, adresa, list vlastníctva atď.), obsahuje prepojenie na aktuálny výpis listu vlastníctva, mapy parcel reg.C a E aktualizované na dňovú úroveň, adresné body (adresy) sú zamerané v teréne, územný plán mapy geodetického ohrozenia a ortofoto (letecky) snímok obce vo vysokom rozlíšení s licenciou na používanie. Súčasťou sú rôzne nástroje ako susedné parcely, získavanie suradníc, tlač, meranie.

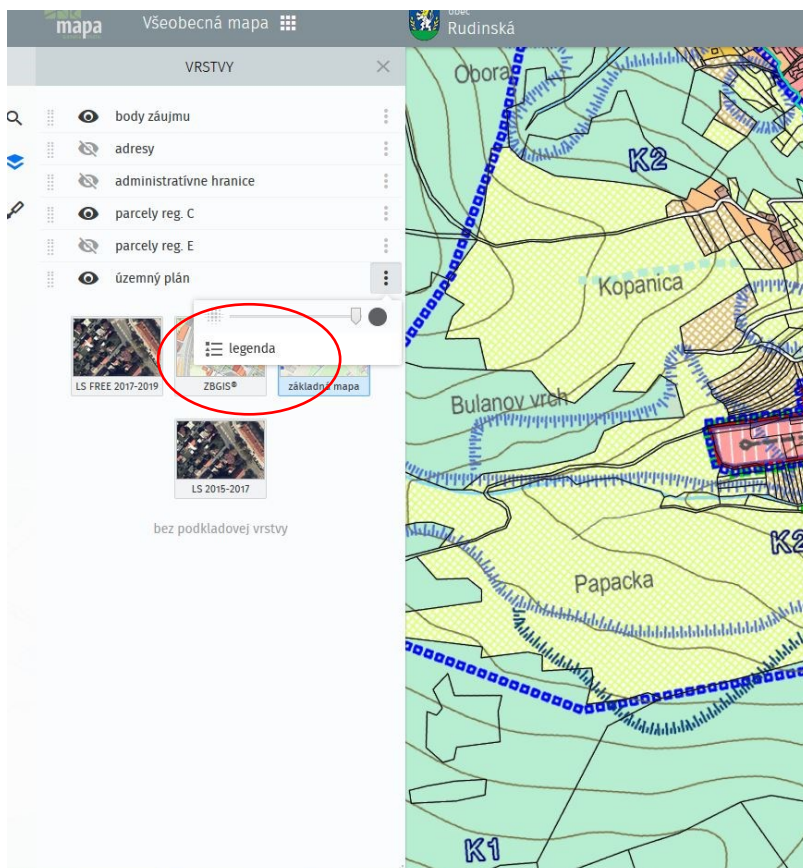
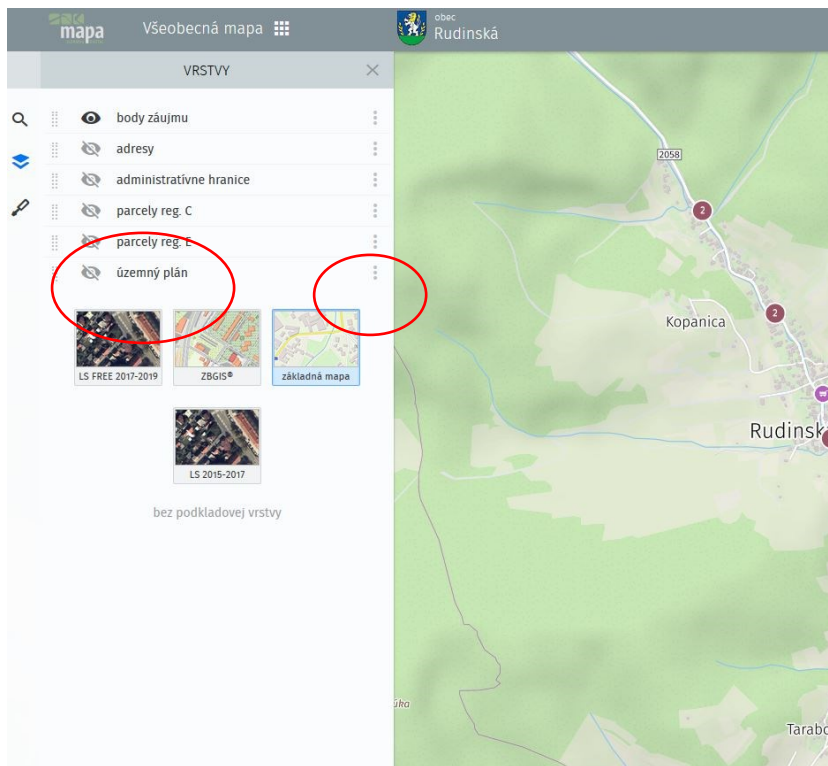
Tematické mapové informácie je možné zobrazovať na rôznych mapových podkladoch:

Vľavo rozkliknúť



Potom rozkliknúť územný plán (stlačiť to prečiarknuté znamienko), napravo tri bodky – otvorí sa legenda ktorá popisuje jednotlivé zložky

- Tu je možné si rozkliknúť aj parcely



- Popis jednotlivých častí

